



Legenda

DATI DI RILIEVO

-  TRACCIATO DEI PERCORSI ANALIZZATI
 -  U00.00 CRITICITÀ BREVE O PUNTUALE
 -  U00.00 CRITICITÀ ESTESA
 -  U00.00 CRITICITÀ BREVE O PUNTUALE CHE COMPORTA RESTRINGIMENTO DEL PERCORSO < 90 CM
 -  U00.00 CRITICITÀ ESTESA - PERCORSO AVENTE LARGHEZZA < 90 CM
 -  U00.00 CRITICITÀ ESTESA - PERCORSO PRIVO DI AREE PER L'INVERSIONE DI MARCIA
 -  FERMATA TPL
 -  FERMATA SCUOLABUS
 -  PARCHEGGIO RISERVATO
 -  ATTRAVERSAMENTO PEDONALE ESISTENTE / MANCANTE
 -  EDIFICI PUBBLICI E AREE DI PERTINENZA
- LESTIZZA
- 01. SEDE MUNICIPALE- Via Roma n°36
 - 02. SCUOLA ELEMENTARE- Via delle Scuole n°5
 - 03. SCUOLA MEDIA - AUDITORIUM - PALESTRA - Via delle Scuole n°5
 - 04. BIBLIOTECA COMUNALE - Via Fabris n°4
- GALLERIANO
- 05. SCUOLA DELL'INFANZIA- Via Castelliere n°7
 - 06. CENTRO CIVICO- P.zza San Martino n°11
- NESPOLEDO
- 07. AMBULATORIO- Via Saccomano n°10
 - 08. PALESTRA - Via Saccomano n° 10/A
- SANTA MARIA DI SCLAUNICCO
- 09. PALESTRA - Via San Marco n°4
 - 10. SPOGLIATOI CALCIO - Via S. Marco n°4
 - 11. CENTRO CIVICO - Via San Marco n°2
- SCLAUNICCO
- 12. SEDI ASSOCIATIVE E P.C. - Via Basiliano n°21
- VILLACACCIA
- 13. CENTRO CIVICO - Via Giovanni da Udine n°10

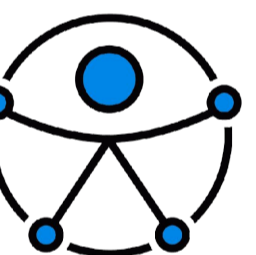
-  LUOGHI DI CULTO E CIMITERI
- CH - CHIESE
- CM - CIMITERI

-  VERDE PUBBLICO
- SP - VERDE PER LO SPORT E SPETTACOLI
- G - AREA GIOCHI ATTREZZATA



REGIONE FRIULI VENEZIA GIULIA

COMUNE DI
Lestizza



P.E.B.A. COMUNE DI LESTIZZA

Piano di Eliminazione delle Barriere Architettoniche

Redatto in conformità alle "Linee guida per la predisposizione del P.E.B.A." della Regione F.V.G.

ELABORATO

B6

OGGETTO

MAPPATURA DELLE CRITICITÀ Villacaccia

DATA EMISSIONE
Settembre 2023

COMMITTENTE
Comune di Lestizza
Via Roma, 36
33050 Lestizza (UD)
tel. 0432 760084
email: comune.lestizza@certgov.fvg.it

PROGETTISTA INCARICATO
dot. arch. Paolo Peronio
via Bariglaria, 199
33100 - Udine (UD)
p.iva 02883610301
mail: paolo.peronio@gmail.com

